

**Instituto Nacional Electoral**  
REGISTRO FEDERAL DE ELECTORES  
COORDINACION DE OPERACION EN CAMPO  
DIRECCION DE CARTOGRAFIA ELECTORAL

### PLANO POR SECCION INDIVIDUAL

#### IDENTIFICACION GEOELECTORAL

ENTIDAD: **MORELOS 17**  
DISTRITO ELECTORAL FEDERAL: **01**  
MUNICIPIO: **CUERNAVACA 007**  
SECCION: **0384** TIPO: **URBANO**  
LOCALIDAD: **CUERNAVACA 0001**  
URBANA

#### SIMBOLOGIA

##### CLAVES GEOELECTORALES

SECCION \_\_\_\_\_ **0000**  
LOCALIDAD \_\_\_\_\_ (0000)  
MANZANA \_\_\_\_\_ 0000

##### LIMITES

INTERNACIONAL \_\_\_\_\_  
ESTATAL \_\_\_\_\_  
DISTRITAL FEDERAL \_\_\_\_\_  
DELEGACIONAL Y/O MUNICIPAL \_\_\_\_\_  
SECCIONAL \_\_\_\_\_  
MANZANA \_\_\_\_\_

##### HIDROGRAFIA

LAGO, LAGUNA O PRESA \_\_\_\_\_  
RIO, ARROYO O CANAL \_\_\_\_\_

##### VIAS DE COMUNICACION

AUTOPISTA \_\_\_\_\_  
PAVIMENTADA \_\_\_\_\_  
TERRACERIA \_\_\_\_\_  
BRECHA \_\_\_\_\_  
VEREDA \_\_\_\_\_  
VIA DE FERROCARRIL \_\_\_\_\_

##### SERVICIOS

IGLESIA \_\_\_\_\_  
ESCUELA \_\_\_\_\_  
ASISTENCIA MEDICA \_\_\_\_\_  
MERCADO \_\_\_\_\_  
OFICINA MUNICIPAL Y/O DELEGACION \_\_\_\_\_  
ESTACION DEL METRO \_\_\_\_\_  
PLAZA Y/O MONUMENTO \_\_\_\_\_  
CEMENTERIO \_\_\_\_\_  
PUENTE PEATONAL AEREO Y SUBTERRANEO \_\_\_\_\_  
PUENTE VEHICULAR AEREO Y SUBTERRANEO \_\_\_\_\_  
AREA VERDE \_\_\_\_\_  
CAMELLON CON AREA VERDE \_\_\_\_\_  
CONCRETO Y/O ADOQUIN \_\_\_\_\_

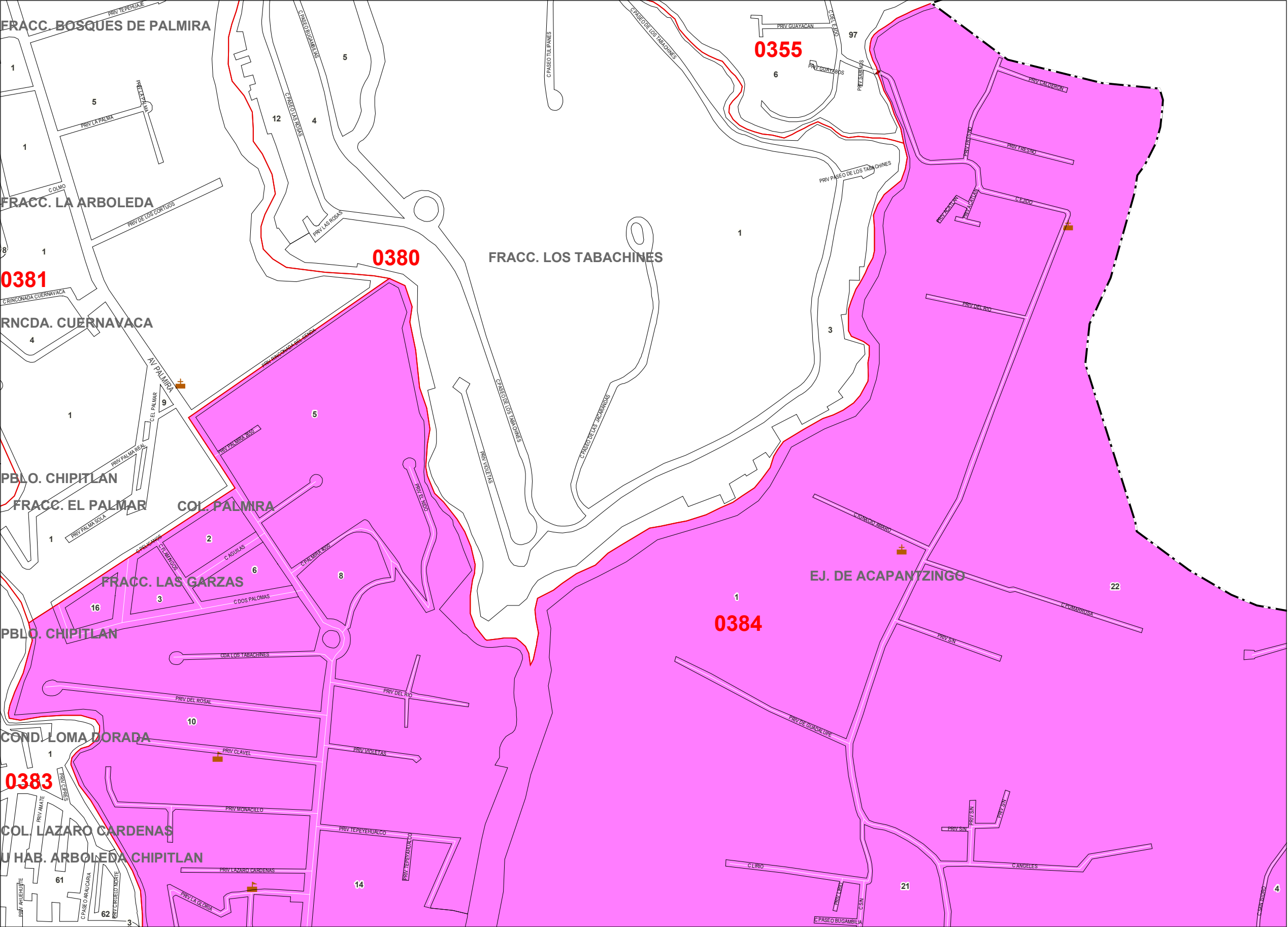
##### LOCALIDAD

LOCALIDAD RURAL \_\_\_\_\_  
CABECERA SECCIONAL \_\_\_\_\_  
LOCALIDAD URBANA \_\_\_\_\_  
LOCALIDAD RURAL CON AMANZANAMIENTO \_\_\_\_\_

Escala Numérica: 1:10,862

Escala: 1 cm = 108.62 mts  
FECHA DE ACTUALIZACION: 12-Ago-2015

FUENTE: R F E, D C E



Instituto Nacional Electoral

REGISTRO FEDERAL DE ELECTORES  
COORDINACION DE OPERACION EN CAMPO  
DIRECCION DE CARTOGRAFIA ELECTORAL

PLANO POR SECCION INDIVIDUAL

IDENTIFICACION GEOELECTORAL

ENTIDAD: MORELOS 17  
DISTRITO ELECTORAL FEDERAL: 01  
MUNICIPIO: CUERNAVACA 007  
SECCION: 0384 TIPO: URBANO  
LOCALIDAD: CUERNAVACA 0001

SIMBOLOGIA

CLAVES GEOELECTORALES

SECCION 0000  
LOCALIDAD (0000)  
MANZANA 0000

LIMITES

INTERNACIONAL  
ESTATAL  
DISTRITAL FEDERAL  
DELEGACIONAL Y/O MUNICIPAL  
SECCIONAL  
MANZANA

HIDROGRAFIA

LAGO, LAGUNA O PRESA  
RIO, ARROYO O CANAL

VIAS DE COMUNICACION

AUTOPISTA  
PAVIMENTADA  
TERRACERIA  
BRECHA  
VEREDA  
VIA DE FERROCARRIL

SERVICIOS

IGLESIA  
ESCUELA  
ASISTENCIA MEDICA  
MERCADO  
OFICINA MUNICIPAL Y/O DELEGACION  
ESTACION DEL METRO  
PLAZA Y/O MONUMENTO  
CEMENTERIO  
PUENTE PEATONAL AEREO Y SUBTERRANEO  
PUENTE VEHICULAR AEREO Y SUBTERRANEO  
AREA VERDE  
CAMELLON CON AREA VERDE  
CONCRETO Y/O ADOQUIN

LOCALIDAD

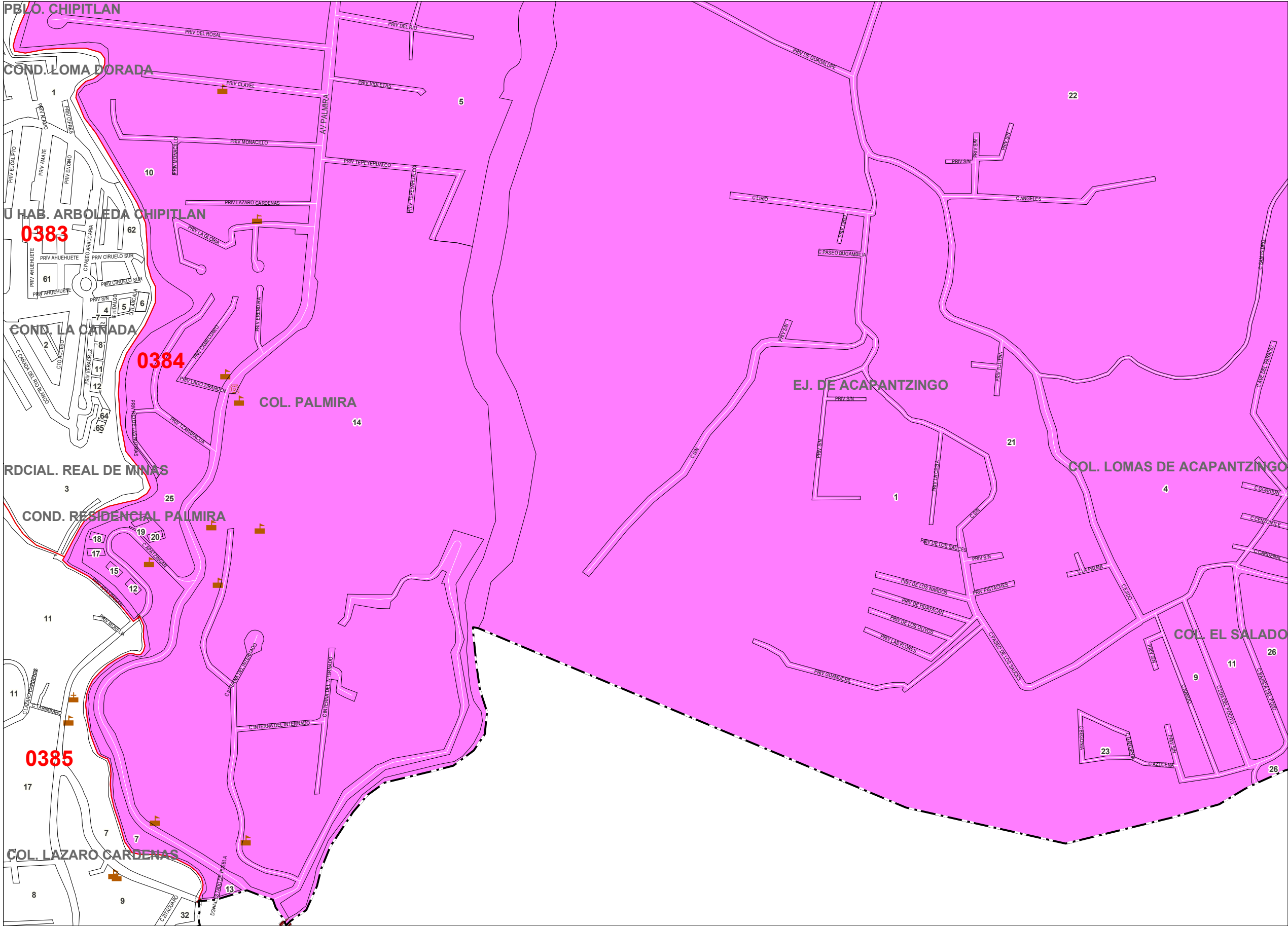
LOCALIDAD RURAL  
CABECERA SECCIONAL  
LOCALIDAD URBANA  
LOCALIDAD RURAL CON AMANZANAMIENTO

Escala Numérica: 1:5,500

Escala: 1 cm = 55 mts

FECHA DE ACTUALIZACION: 12-Ago-2015

FUENTE: R F E, D C E



**Instituto Nacional Electoral**  
REGISTRO FEDERAL DE ELECTORES  
COORDINACION DE OPERACION EN CAMPO  
DIRECCION DE CARTOGRAFIA ELECTORAL

### PLANO POR SECCION INDIVIDUAL

#### IDENTIFICACION GEOELECTORAL

ENTIDAD: **MORELOS 17**  
DISTRITO ELECTORAL FEDERAL: **01**  
MUNICIPIO: **CUERNAVACA 007**  
SECCION: **0384** TIPO: **URBANO**  
LOCALIDAD: **CUERNAVACA 0001**  
URBANA

#### SIMBOLOGIA

##### CLAVES GEOELECTORALES

SECCION \_\_\_\_\_ **0000**  
LOCALIDAD \_\_\_\_\_ (0000)  
MANZANA \_\_\_\_\_ 0000

##### LIMITES

INTERNACIONAL \_\_\_\_\_ **----**  
ESTATAL \_\_\_\_\_ **=====**  
DISTRITAL FEDERAL \_\_\_\_\_ **----**  
DELEGACIONAL Y/O MUNICIPAL \_\_\_\_\_ **----**  
SECCIONAL \_\_\_\_\_ **----**  
MANZANA \_\_\_\_\_ **----**

##### HIDROGRAFIA

LAGO, LAGUNA O PRESA \_\_\_\_\_ **----**  
RIO, ARROYO O CANAL \_\_\_\_\_ **----**

##### VIAS DE COMUNICACION

AUTOPISTA \_\_\_\_\_ **----**  
PAVIMENTADA \_\_\_\_\_ **----**  
TERRACERIA \_\_\_\_\_ **----**  
BRECHA \_\_\_\_\_ **----**  
VEREDA \_\_\_\_\_ **----**  
VIA DE FERROCARRIL \_\_\_\_\_ **+++++**

##### SERVICIOS

IGLESIA \_\_\_\_\_ **+**  
ESCUELA \_\_\_\_\_ **+**  
ASISTENCIA MEDICA \_\_\_\_\_ **+**  
MERCADO \_\_\_\_\_ **+**  
OFICINA MUNICIPAL Y/O DELEGACION \_\_\_\_\_ **+**  
ESTACION DEL METRO \_\_\_\_\_ **+**  
PLAZA Y/O MONUMENTO \_\_\_\_\_ **+**  
CEMENTERIO \_\_\_\_\_ **+**  
PUENTE PEATONAL AEREO Y SUBTERRANEO \_\_\_\_\_ **+**  
PUENTE VEHICULAR AEREO Y SUBTERRANEO \_\_\_\_\_ **+**  
AREA VERDE \_\_\_\_\_ **+**  
CAMELLON CON AREA VERDE \_\_\_\_\_ **+**  
CONCRETO Y/O ADOQUIN \_\_\_\_\_ **+**

##### LOCALIDAD

LOCALIDAD RURAL \_\_\_\_\_ **+**  
CABECERA SECCIONAL \_\_\_\_\_ **+**  
LOCALIDAD URBANA \_\_\_\_\_ **+**  
LOCALIDAD RURAL CON AMANZANAMIENTO \_\_\_\_\_ **+**

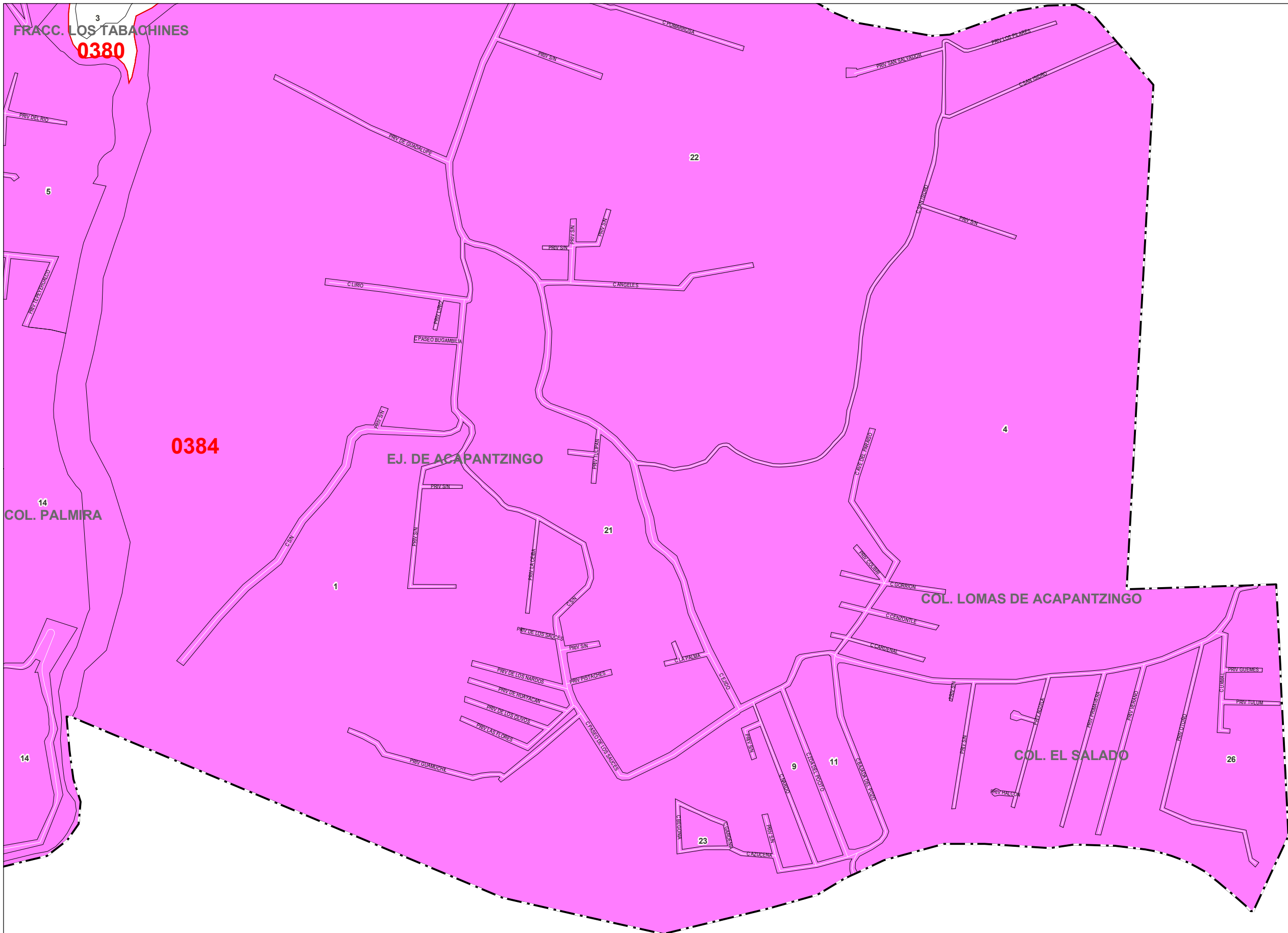
Escala Numérica: 1:5,500

Escala: 1 cm = 55 mts

FECHA DE ACTUALIZACION: 12-Ago-2015

FUENTE: R F E, D C E





**Instituto Nacional Electoral**  
REGISTRO FEDERAL DE ELECTORES  
COORDINACION DE OPERACION EN CAMPO  
DIRECCION DE CARTOGRAFIA ELECTORAL

## PLANO POR SECCION INDIVIDUAL

### IDENTIFICACION GEOELECTORAL

ENTIDAD: MORELOS 17  
DISTRITO ELECTORAL FEDERAL: 01  
MUNICIPIO: CUERNAVACA 007  
SECCION: 0384 TIPO: URBANO  
LOCALIDAD: CUERNAVACA 0001

### SIMBOLOGIA

CLAVES GEOELECTORALES  
SECCION 0000  
LOCALIDAD (0000)  
MANZANA 0000

LIMITES  
INTERNACIONAL  
ESTATAL  
DISTRITAL FEDERAL  
DELEGACIONAL Y/O MUNICIPAL  
SECCIONAL  
MANZANA

HIDROGRAFIA  
LAGO, LAGUNA O PRESA  
RIO, ARROYO O CANAL

VIAS DE COMUNICACION  
AUTOPISTA  
PAVIMENTADA  
TERRACERIA  
BRECHA  
VEREDA  
VIA DE FERROCARRIL

SERVICIOS  
IGLESIA  
ESCUELA  
ASISTENCIA MEDICA  
MERCADO  
OFICINA MUNICIPAL Y/O DELEGACION  
ESTACION DEL METRO  
PLAZA Y/O MONUMENTO  
CEMENTERIO  
PUENTE PEATONAL AEREO Y SUBTERRANEO  
PUENTE VEHICULAR AEREO Y SUBTERRANEO  
AREA VERDE  
CAMELLON CON AREA VERDE  
CONCRETO Y/O ADOQUIN

LOCALIDAD  
LOCALIDAD RURAL  
CABECERA SECCIONAL  
LOCALIDAD URBANA  
LOCALIDAD RURAL CON AMANZANAMIENTO

Escala Numérica: 1:5,500

Escala: 1 cm = 55 mts  
FECHA DE ACTUALIZACION: 12-Ago-2015

FUENTE: R F E, D C E